

SISTEMA NACIONAL DE PROTEÇÃO E DEFESA CIVIL - SINPDEC

Declaração Municipal de Atuação Emergencial - DMATE

UF: AL	MUNICÍPIO: Penedo	SIMBOLOGIA: 
DESASTRE: Tempestade Local /Convectiva - Chuvas Intensas		
DATA DA OCORRÊNCIA: 25/05 /2022		

1. CARACTERIZAÇÃO DE SITUAÇÃO DE EMERGÊNCIA OU CALAMIDADE PÚBLICA	Sim	Não
A magnitude do evento superou a capacidade de gestão do desastre pelo poder público municipal?	X	
Os danos e prejuízos comprometeram a capacidade de resposta do poder público municipal?	X	
Os prejuízos econômicos foram causados por esse desastre?	X	
Os prejuízos econômicos públicos desse desastre foram separados dos privados?	X	
Informe, resumidamente, esses danos e prejuízos:		
<p>Unidades habitacionais danificadas foram 116, destruídas 08 no total no tocante de R\$ 2.062,000,00; 03 unidades de ensino municipal danificadas, R\$ 875.500,00; Instalações públicas de saúde 22 danificadas, 120.000,00; instalações públicas de uso comunitário, no tocante de prejuízos de R\$ 440.000,00; Obras de infraestrutura que comprometeram tanto a área urbana como a rural R\$ 12.450.000,00.</p> <p>Inundação da Estação Elevatória de Esgoto - EEE, responsável pelo recebimento e encaminhamento do esgoto bruto para a Estação de Tratamento de Esgoto - ETE do Sistema de Esgotamento Sanitário das Estações Elevatórias de Tratamentos de Esgotos. Além, de afetar o Sistema de Tratamento de Água e ETA, total R\$ 348.787,40. limpeza urbana e de recolhimento e destinação do lixo, R\$ 2.650.000,00. Tivemos 81.241 hectares da agricultura R\$ 487.446,00 e 3.025 hectares da pecuária R\$7.019.500,00, na zona rural afetada. Setor privado.</p>		

2. INFORMAÇÕES RELEVANTES SOBRE O DESASTRE	Sim	Não
2.1 HISTÓRICO DE DESASTRE		
Esse tipo de evento já ocorreu anteriormente?		X
Esse tipo de evento ocorre anual e repetidamente?		X
Se este tipo de desastre ocorre repetida e/ou anualmente cite as ações preventivas já desenvolvidas pelo município e explique porque ainda exige ação emergencial	Não houve esse evento no município.	

3. INFORMAÇÕES SOBRE A CAPACIDADE GERENCIAL DO MUNICÍPIO	Sim	Não
3.1 PLANEJAMENTO ESTRATÉGICO/TÁTICO/OPERACIONAL MUNICIPAL		
Já foi efetuado o mapeamento das áreas de risco no município?		X
O município possui órgão de defesa civil?	X	
Existe plano de contingência para o tipo de desastre ocorrido?		X
Esse desastre foi previsto e tem recurso orçamentário na LOA atual?		X
Existe um programa/projeto para enfrentamento desse problema com inclusão no PPA?		X
Foram realizados simulados com a população nas áreas de risco do município?		X
Órgãos e instituições estaduais apoiam a defesa civil municipal?	X	
Informe as dificuldades do município para a gestão do desastre :	Capacitação dos membros da COMDEC.	

4. MEDIDAS E AÇÕES EM CURSO	Indicar as medidas e ações de socorro, assistência e de reabilitação do cenário adotado pelo município.		
4.1 MOBILIZAÇÃO E EMPREGO DE RECURSOS HUMANOS E INSTITUCIONAIS			
PESSOAL/EQUIPES EMPREGADAS	Sim	Não	Quantidade
Outros		X	0
Promoção, assistência e comunicação social	X		1

Ajuda humanitária	X		542
Segurança pública	X		3
Busca, resgate e salvamento	X		8
Assistência médica	X		683
Reabilitação de cenários (obras públicas e serviços gerais)		X	0
Avaliação de danos	X		1
Apoio à saúde e saúde pública	X		5

Descrever outros e/ou detalhar, quando for o caso, o pessoal e equipes já empregados ou mobilizados.

FONTE MUNICIPAL, O MUNICÍPIO DISPONIBILIZOU SEUS MAQUINÁRIOS E VEÍCULOS, ALÉM DOS SERVIDORES COMO APOIO AOS AFETADOS; RECEBEU DOAÇÕES DE SEXTAS BÁSICAS, ÁGUA POTÁVEL, ROUPAS, MATERIAL DE HIGIENE PESSOAL DESDE DO PRIMEIRO DIA FOI MONTADA EQUIPE DE SAÚDE 24H COMPOSTA POR MÉDICO, ENFERMEIRA, 2 TÉCNICOS E AMBULÂNCIA NOS ABRIGOS MUNICIPAIS. FORAM REALIZADOS ATENDIMENTOS PRINCIPALMENTE CLÍNICOS COM DISTRIBUIÇÃO DE MEDICAMENTOS ORAIS DE USO CONTÍNUO E ADMINISTRAÇÃO DE INJETÁVEIS CONFORME PRESCRIÇÃO MÉDICA. COM A ESTABILIZAÇÃO DOS ATENDIMENTOS 1 TÉCNICO E 1 ENFERMEIRO FICARAM NOS ABRIGOS E UMA EQUIPE VOLANTE COM PROFISSIONAIS MÉDICO E DE ENFERMAGEM ESTÃO FAZENDO VISITAS DIARIAMENTE. AÇÕES VOLTADAS PARA PREVENÇÃO DA DENGUE E OUTRAS ARBOVIROSES E ENTREGA DE HIPOCLORITO PARA TRATAMENTO DA ÁGUA E HIGIENIZAÇÃO DE ALIMENTOS ONDE A DISTRIBUIÇÃO DE ÁGUA FOI PREJUDICADA JÁ ESTÁ AGENDADA. HOUVE RESGATE E SALVAMENTO DE VÍTIMAS DOS ESCOMBROS.

4.2 MOBILIZAÇÃO E EMPREGO DE RECURSOS MATERIAIS

MATERIAL/EQUIPAMENTO EMPREGADO	Sim	Não	Quantidade
Outros		X	0
Material de limpeza, desinfecção, desinfestação e controle de pragas e vetores	X		250
Material de uso pessoal (asseio e higiene, utensílios domésticos, vestuário, calçados, etc)	X		320
Água potável/Alimentos/Medicamentos	X		4.068
Equipamentos e máquinas	X		19
Helicópteros, barcos, veículos, ambulâncias, outros meios de transporte	X		35

Descrever e/ou detalhar, quando for o caso, os materiais e equipamentos já empregados ou providenciados.

3300 litros de água potável; 115 toneladas de alimentos; 653 medicamentos; 03 retrôs escavadeiras, destinados a aos desalojados e desempregados; 01 motoniveladora; 02 tratores; 03 caminhões; 05 caçambas; 03 motor bomba; (usina Marituba); 02 caminhonetes (tipo Saveiro), para a mobilização de serviços públicos e infraestrutura; 35 veículos utilitários (carros, ônibus), como apoio aos afetados direta e indiretamente ao evento.

4.3 MOBILIZAÇÃO E EMPREGO DE RECURSOS FINANCEIROS

VALOR FINANCEIRO EMPREGADO	Sim	Não	Valor (R\$)
Oriundos de fonte orçamentária municipal	X		450.000,00
Oriundos de fonte extra orçamentária municipal	X		3.103.224,00
Oriundos de doações: pessoas físicas, pessoas jurídicas, ONGs		X	0,00
Oriundos de outras fontes		X	0,00

Descrever e/ou detalhar

Recursos Municipal e Federal R\$ 3.553.224.

5. INSTITUIÇÃO INFORMANTE

Nome do responsável pelas informações: Geraldo Sabino dos Santos

Cargo: Coordenador de Defesa Civil Municipal

Telefone de contato: 8235513994

Local e data: Penedo, 4 de Junho de 2022

SECRETARIA NACIONAL DE PROTEÇÃO E DEFESA CIVIL - SEDEC

Esplanada dos Ministérios, Bloco E, 7º andar, sala 704

CEP: 70.067-901 – Brasília/DF

Contato: 0800 644 0199



**Ministério da
Integração Nacional**

Relatório Fotográfico

UF: AL	MUNICÍPIO: Penedo	SIMBOLOGIA: 
DESASTRE: Tempestade Local /Convectiva - Chuvas Intensas		

1. SITUAÇÃO 1

1.1 IMAGENS DA SITUAÇÃO



1.2 DESCRIÇÃO DA SITUAÇÃO

ALAGAMENTOS CAUSADOS PELO GRANDE VOLUME DE CHUVAS E RESIDÊNCIAS INVADIDAS PELAS ÁGUAS.

1.3 LOCAL DA SITUAÇÃO



Longitude: -36.5807165686 Latitude: -10.2939026037

2. SITUAÇÃO 2

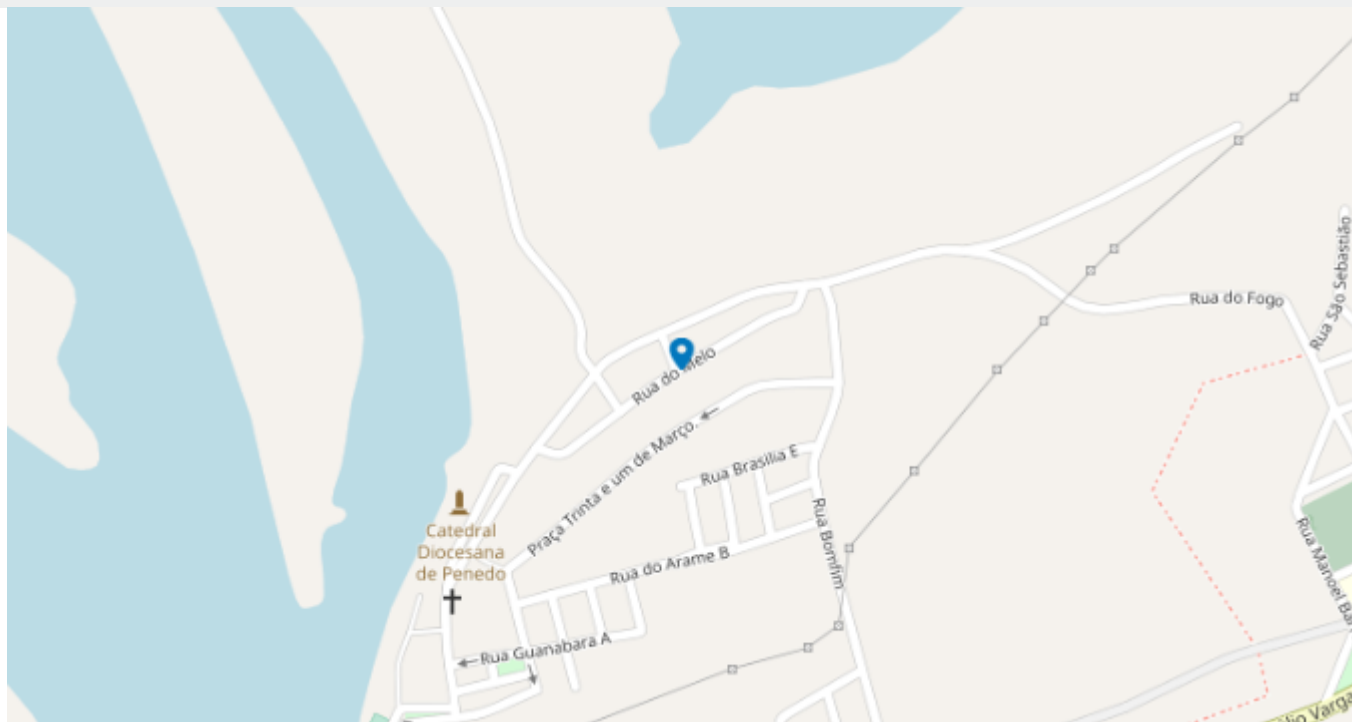
2.1 IMAGENS DA SITUAÇÃO



2.2 DESCRIÇÃO DA SITUAÇÃO

DESLIZAMENTO DE ENCOSTAS COM INVASÃO DE TERRA E DETRITOS, CAUSANDO DESABAMENTOS DE CASAS.

2.3 LOCAL DA SITUAÇÃO



Longitude: -36.5814724136 Latitude: -10.2808579465

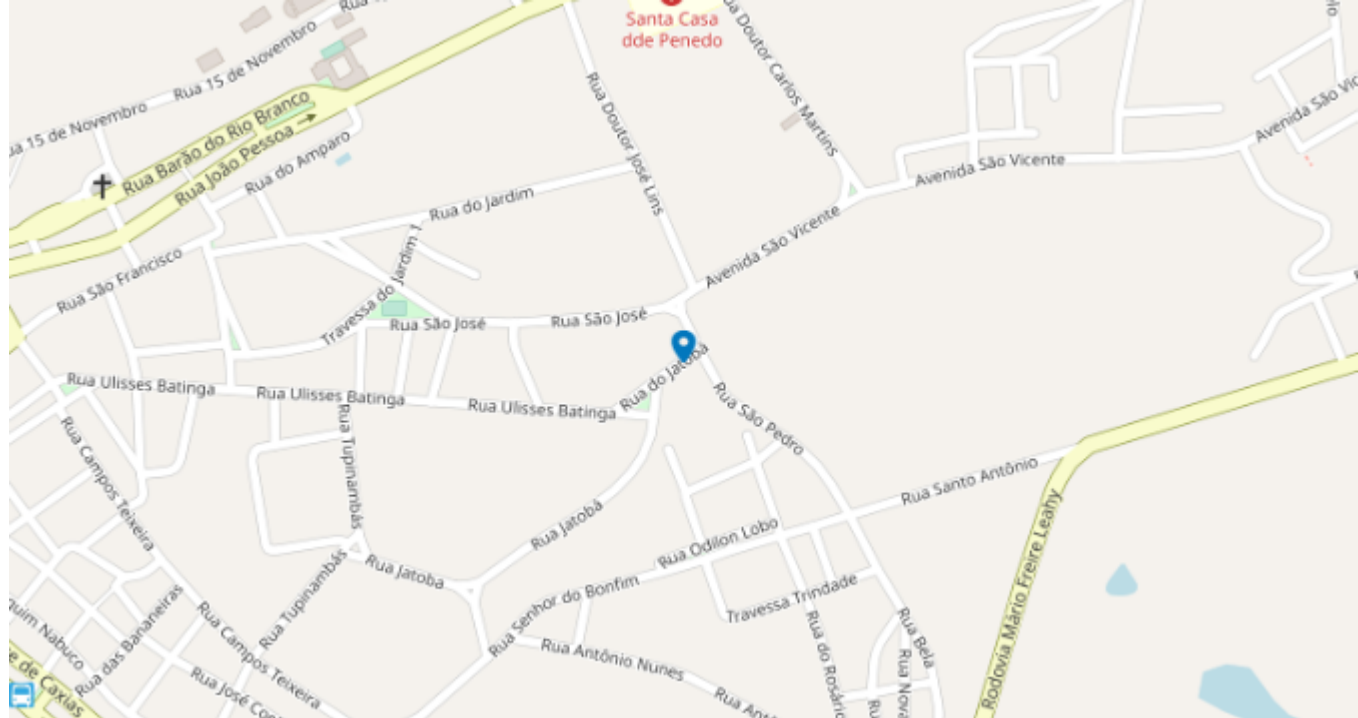
3. SITUAÇÃO 3

3.1 IMAGENS DA SITUAÇÃO



3.2 DESCRIÇÃO DA SITUAÇÃO

3.3 LOCAL DA SITUAÇÃO



Longitude: -36.5756903785 Latitude: -10.2903426062

4. SITUAÇÃO 4

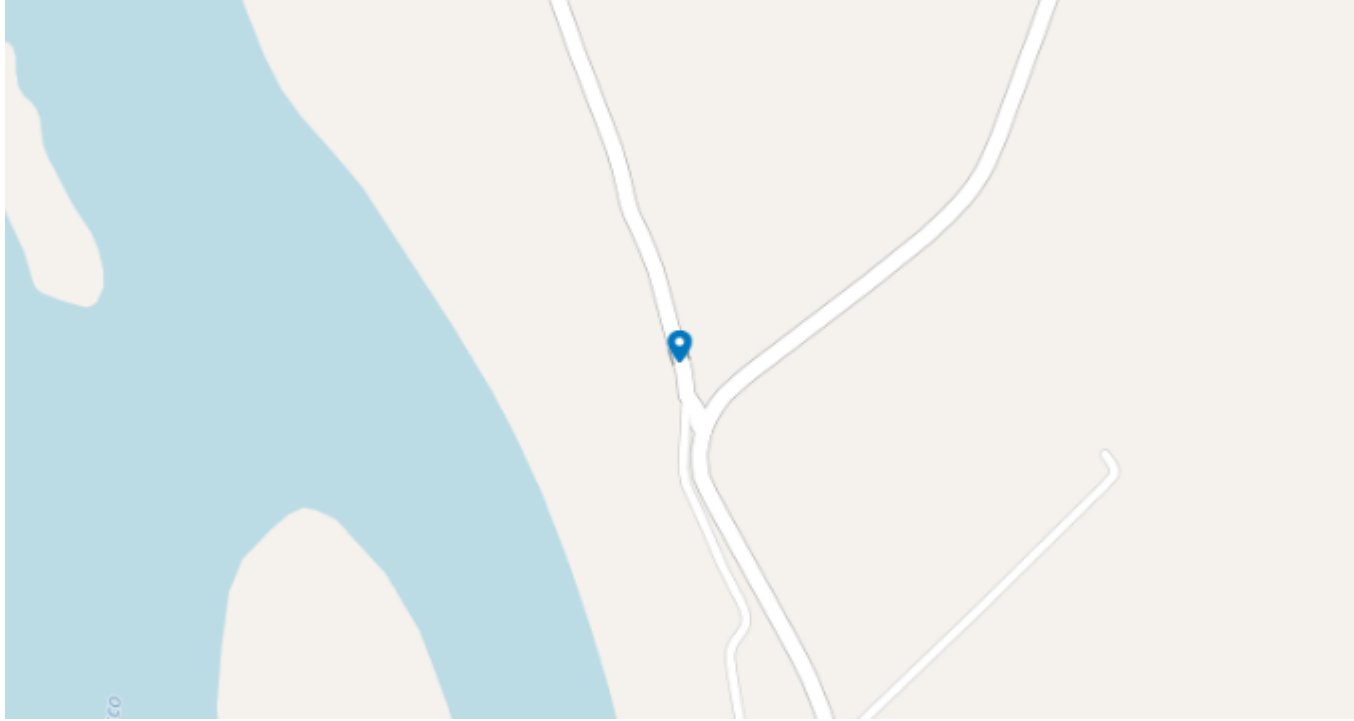
4.1 IMAGENS DA SITUAÇÃO



4.2 DESCRIÇÃO DA SITUAÇÃO

PONTES DESTRUIDAS E COM AS CABECEIRAS CONDENADAS PELA DEFESA CIVIL.

4.3 LOCAL DA SITUAÇÃO



Longitude: -36.5491663905 Latitude: -10.3319821569

1. SITUAÇÃO 1

5.1 IMAGENS DA SITUAÇÃO



5.2 DESCRIÇÃO DA SITUAÇÃO

5.3 LOCAL DA SITUAÇÃO



Longitude: -36.3906605155 Latitude: -10.2884944843

6. SITUAÇÃO 6

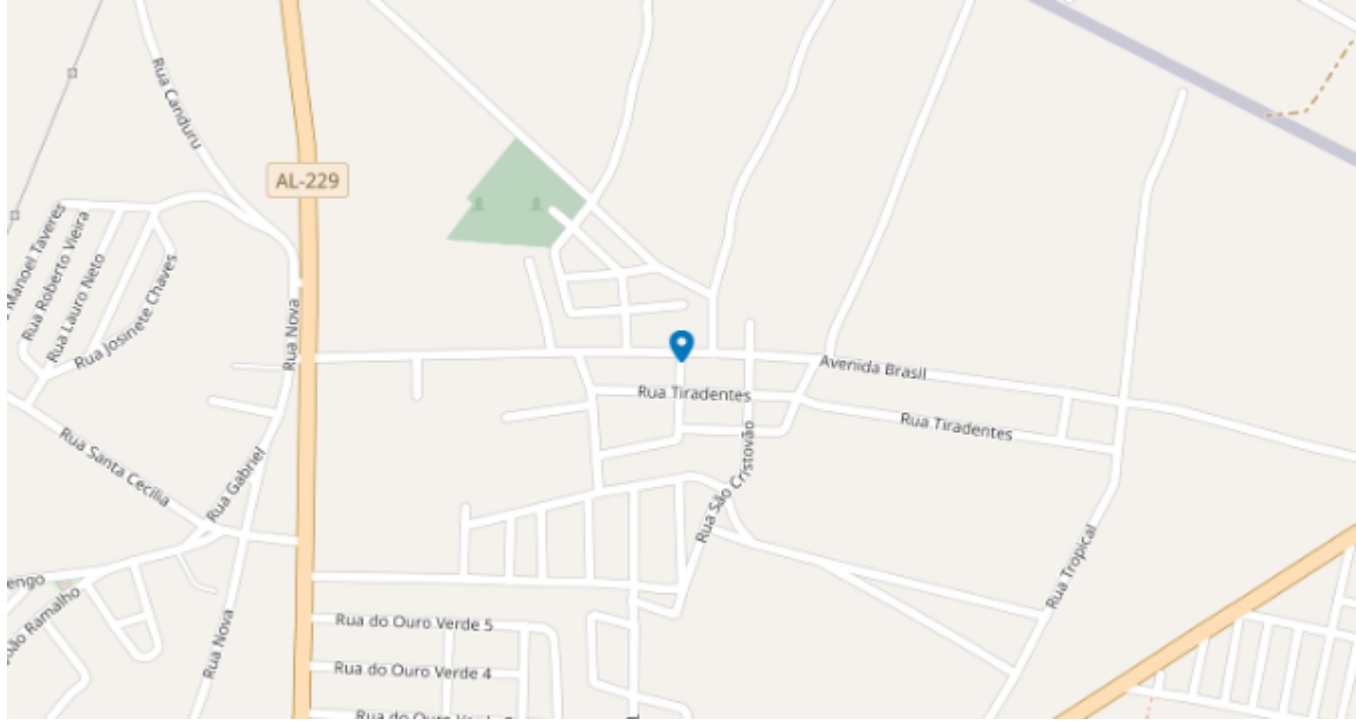
6.1 IMAGENS DA SITUAÇÃO



6.2 DESCRIÇÃO DA SITUAÇÃO

FOSSAS E CISTERNAS DESMORONADAS E CHEIAS, DEVIDO OS ALAGAMENTOS DE CAUSADOS PELOS ALAGAMENTOS, NA ZONA RUAL E

6.3 LOCAL DA SITUAÇÃO



Longitude: -36.553723572 Latitude: -10.270991157